

# 7 Mispeltour

## Viersen

Streckenlänge ca. 25,2 Kilometer

### 1. Bockerter Heide

Naturschutzgebiet mit Wanderpfaden und einem Infopunkt.

### 2. „Haus Waldfrieden“

Ausflugslokal und Gaststätte mit Biergarten und Kinderspielplatz.

### 3. Innenstadt Viersen

### 4. Naherholungsgebiet Hoher Busch

Wanderwege und Fitnessparcour, Bismarckturm 18,22 m hoch, „Viersener Labyrinth“.

### 5. Spiellandschaft

Stadtgarten Dülken mit interessanten Spielinseln für Groß und Klein.

### 6. Innenstadt Dülken

### 7. Ortsteil Boisheim

### 8. Die Süchtelner Höhen

Ideales Gebiet für Waldspaziergänge mit reizvoller, im Wald gelegener Irmgardis-Kapelle, Irmgardis-Quelle und Wildgehege (Hirsche, Damwild und Wildschweine). Waldgaststätte Schroers mit Biergarten und Minigolfplatz.

### 9. Innenstadt Süchteln

### 10. Niederrhein pur entlang der Niers

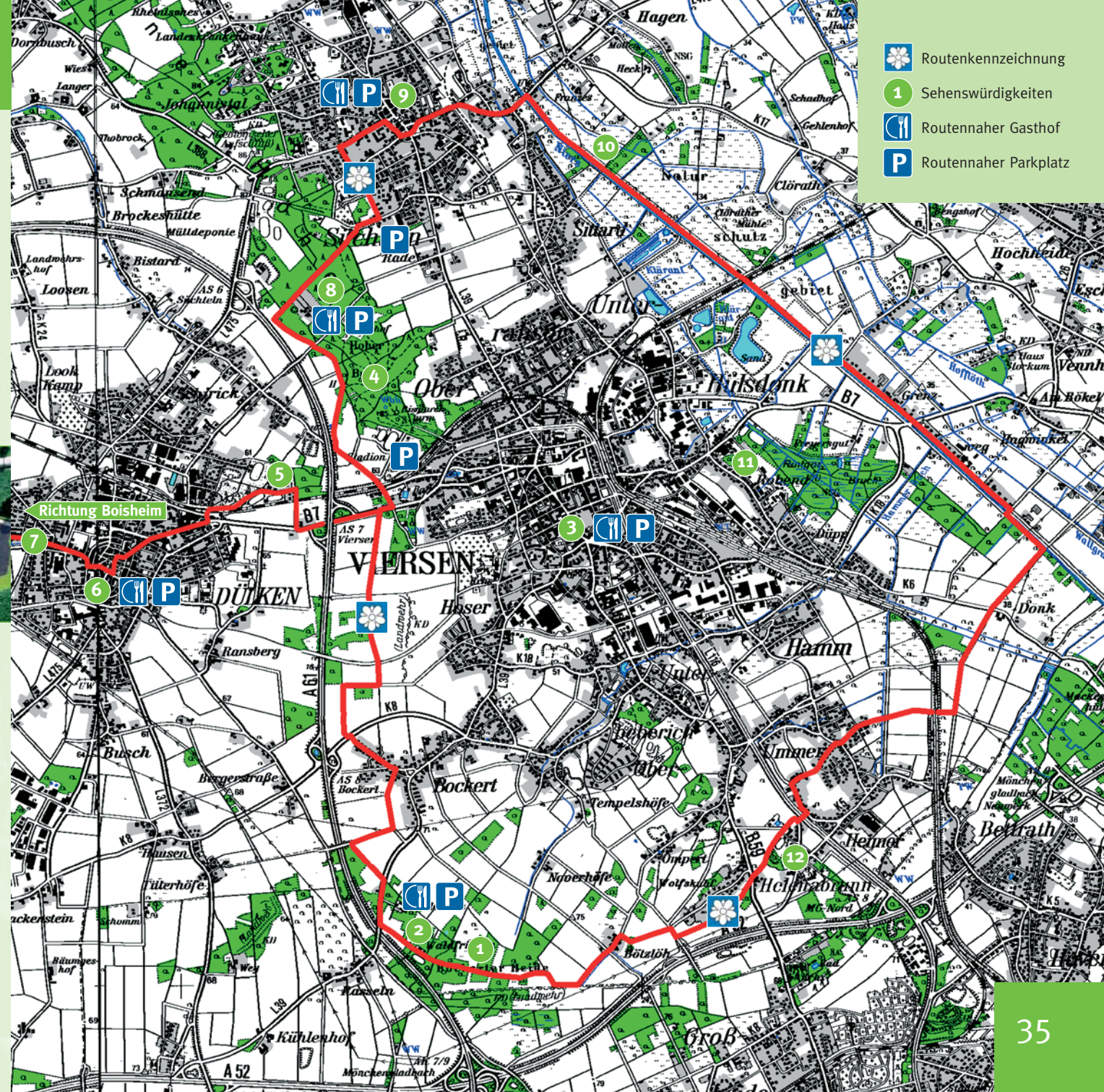

Naturschutzgebiet im Bereich Clörath mit Feuchtwiesen für Wat- und Wasservogel. Cloerather Mühle mit Sommergalerie und wechselnden Ausstellungen.





### 11. Fietsallee / Alter Nordkanal

Hier befindet sich der „Steinkreis um das Leben des Menschen“ mit 10, vom Künstler Anatol gestalteten Findlingen.

### 12. Helenabrunn und Bongatzmühle

Pfarrkirche St. Helena (1843) und Helenenbrunnen. An der Bachstraße befindet sich die restaurierte Bongatzmühle (1246).



-  Routenkennzeichnung
-  Sehenswürdigkeiten
-  Routennaher Gasthof
-  Routennaher Parkplatz